

INSPIRE +

Infraštruktúry a priestorové informácie

Organizátori



Podujatie sa koná pod záštitami ministrov životného prostredia Tomáša Tarabu a Petra Hladíka.



Ministerstvo životního prostředí



INSPIRE+

Infraštruktúry a priestorové informácie

Prehľad


- Tatranská dielňa III - budúcnosť INSPIRE
- Aktivity DIA v oblasti prostorových informácií – rok druhý
- Reporting akčných plánů snižování hluku v rámci Reportnet 3.0
- SoilWise: datová analýza perzistence a konformity INSPIRE i výsledky datových analýz, když INSPIRE svět není třeba
- Nařízení 2023/1115, EUDR – problematika geolokalizací a náležité péče v kontextu nové Evropské regulace



Tatranská dielňa III - budúcnosť INSPIRE

Jitka Faugnerová, Martin
Tuchyňa, CENIA, MŽP SR

Situácia v SR



Prehľad

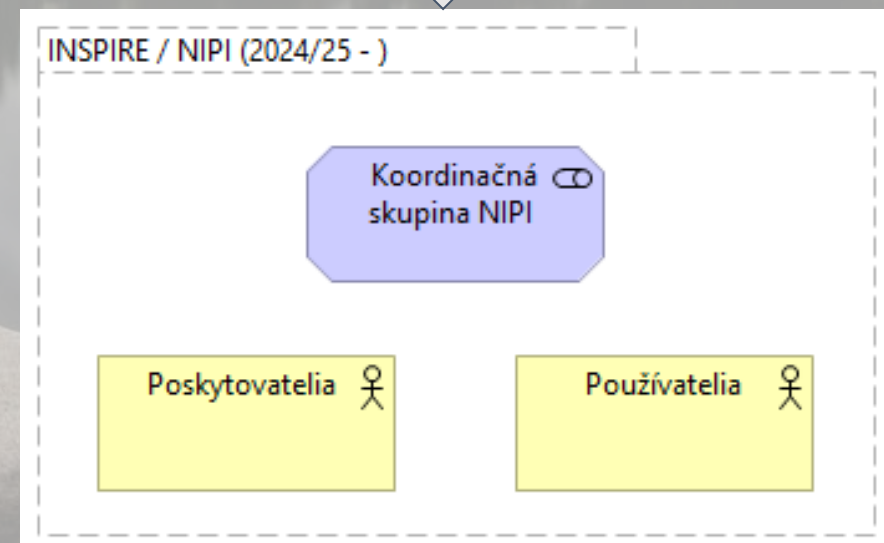
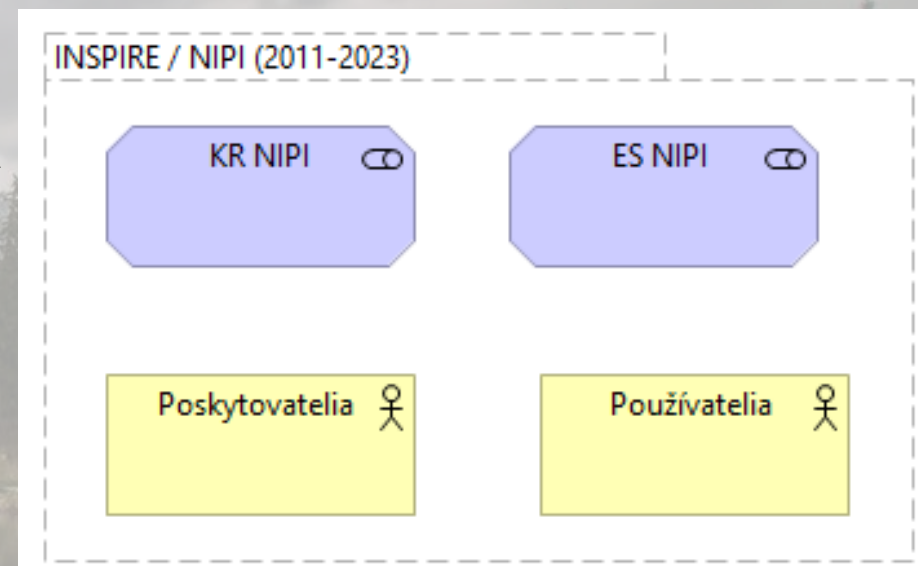
- Koordinácia
- Legislatíva
- Register priestorových informácií
- Národný geoportál
- Výhľad

Situácia v SR - Koordinácia

Povinností a potrieb

MŽP SR koordinuje vo väzbe na požiadavky INSPIRE/ NIPI

- Komunikáciu SR s Európskou komisiou
 - Monitoring a reporting
 - Eliminácia rizík prípadných sankcií
- Komunikáciu na národnej úrovni
 - Príprava Koordinačnej skupiny NIPI (Nahradí KR + ES NIPI)
 - Žiadosti o re-nominácie zástupcov 11/2024
 - 1. Rokovanie KS NIPI 12/2024



Situácia v SR - Legislatíva

Novelizácia zákona 3/2010 Z.z. o NIPÍ

Obsahuje

- Zapracovanie novelizovanej INSPIRE EÚ legislatívy
- Prepojenie na Open Data & HVD
- Sprehľadnenie obsahu vo väzbe na INSPIRE komponenty
- Aktualizácia pojmológie
- Spresňuje okruh dotknutých subjektov
- Vymedzuje poslanie RPI a Národného geoportálu
- Spresňuje kontrolu plnenia uplatňovania zákona

Stav

- Príprava IPK

Situácia v SR - [Register priestorových informácií](#)

Rozvojové aktivity 2024

- Implementácia požiadaviek INSPIRE Technických usmernení
- Rozvoj užívateľských nástrojov autorizovanej časti
- Rozvoj verejnej časti
- Podpora HVD a integrácia na NKOD

Plánované aktivity 2025

- Aktualizácia a zosúladenie vývojového prostredia

jednotlivých komponentov RPI

- Optimalizácia výkonu IS RPI
- Rozvoj štatistík, monitoringu
- Integrácia RPI s externými IS (AdHOC)
- Vyhľadávanie Elastic Search

REGISTER PRIESTOROVÝCH INFORMÁCIÍ

RPI • Metaúdaje • Poskytovatelia • Štatistiky • Nástroje • Kontakt

Domov

Register priestorových informácií

Metaúdaje o priestorových informáciách na jednom mieste

Webové sídlo určené predovšetkým pre poskytovateľov priestorových informácií v súvislosti so zabezpečovaním dokumentácie priestorových údajov a služieb prostredníctvom metaúdajov a tvorcov aplikácií, ktoré tieto priestorové informácie využívajú.

Zadajte hľadaný výraz

PREHĽAD RPI

- Poskytovatelia: **31**
- Súbory: **1430**
- Sérií: **20**
- Služby: **430**
- Aplikácie: **4**
- OpenData: **1362**

31. 10. 2024 - INSPIRE

Integrácia NKOD a RPI

Počas stretnutia pracovnej skupiny Lepšie služby (PS LS) dňa 28.10.2024 bol v rámci úvodného bodu Všeobecná informácia HVD (High value datasets) odprezentovaný príspevok na tému Integrácia NKOD a RPI

Aktuality

31. 10. 2024

Program konferencie Inšpirujeme sa 2024

Už len niekoľko dní zostáva do začiatku konferencie Inšpirujeme sa 2024, ktorú organizuje Ministerstvo životného prostredia Slovenskej republiky v spolupráci s Českou informační agentúrou životního prostředí v termíne 20. – 21. 11. 2024 v hoteli Panorama na Štrbskom Plese.

Situácia v SR - Národný geoportál

Rozvojové aktivity 2024

5 releasov, desiatky zlepšení a bugfix-ov

Mapa:

- Podpora sérií datasetov (zoskupovanie datasetov v mape)
- Tlač do PDF
- Zdieľanie a embedovanie
- Lepší výber objektov v mape (2 módy: výber bodom, výber oblasťou)
- Indikátor ak je dataset/vrstva mimo aktuálneho rozlíšenia

Galéria:

- Lepšie vyhľadávanie v metaúdajoch datasetov (elastic search)
- Príbuzné datasety (detail datasetu)
- Jednoduchý tabuľkový prehľad údajov v datasete (ak je sprístupnený WFS-kou)

- Monitoring - zobrazenie údaje o dostupnosti datasetu (ak je sprístupnený WFS, WMS)
- Monitoring - zobrazenie agregovaného údaje o dostupnosti datasetov poskytovateľa

Rôzne:

- feedback formulár (integrácia s Gitlab)
- nové mapy (napr. "Povodne 2024 na Slovensku", "Prírodné riziká", "CEANS" atď.)

Plánované aktivity 2025

- ďalšie zlepšovanie vyhľadávania (možno sémantické, pomocou NLP modelov)
- indexovanie/vyhľadávanie na úrovni údajov v registrovaných datasetoch
- tvorba vlastných máp (používateľmi)
- technologický upgrade (Vue3 + Nuxt3)



Výhľad

Monitoring 2024

- Kontrola metaúdajov a služieb


Revízia INSPIRE 2025

- Prehodnotenie impaktu GreenData4All
- INSPIRE MIWP (2025-2026)

Zohľadnenie národných požiadaviek

- NIPI
- Open Data
- Územné plánovanie
- Nová NKIVS

Situace v ČR



OTEVŘENÁ DATA



Komunikace
s EU

OTEVŘENÁ DATA



Komunikace
s EU



Koordinace
s DIA


OTEVŘENÁ DATA



Komunikace
s EU



Koordinace
s DIA



Pomoc
poskytovatelům

Národní geoportál

Národní geoportál

Proč potřebuje každá instituce svůj geoportál?