




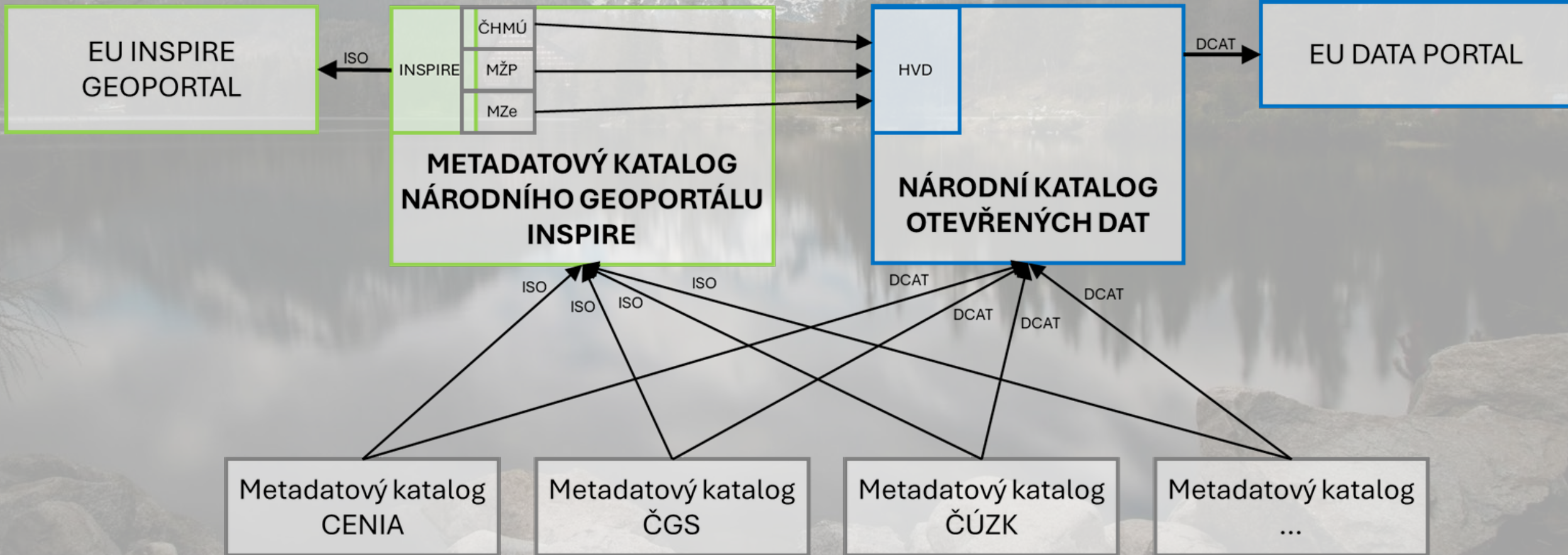
Otvorené geodáta & HVD

Lenka Rejentová, CENIA
Martin Tuchyňa, MŽP SR


Situace v ČR



Situace v ČR



Situácia v SR



Prehľad

- Motivácia
- Aktuálny stav
- Výhľad
- Odkaz

Situácia v SR - motivácia

Podpora témy Otvorených a HVD
údajov za oblasť priestorových dát

- Zabezpečenie legislatívnych požiadaviek (EÚ, národných)
- Podpora využitia otvoreného digitálneho priestorového obsahu

Situácia v SR - aktuálny stav

Poskytovatelia dokumentujú otvorené a HVD priestorové údaje duplicitne cez

- [Národný katalóg otvorených dát \(NKOD\)](#)
- [Register priestorových informácií \(RPI\)](#)

Národný katalóg otvorených dát slovensky

[data.slovensko.sk](#) [Prihlásiť sa](#) [Registrovat sa](#)

Vyhľadavanie Poskytovatelia dát Lokálne katalógy SPARQL Kvalita metadát Aplikácie Podnety

Národný katalóg otvorených dát > Vyhľadavanie > HVD – Budovy

HVD – Budovy

Úrad geodézie, kartografie a katastra SR

Téma Budovy (Buildings) patrí medzi súbory údajov s vysokou hodnotou, tzv. High Value Datasets (HVD). Vyplyva to zo Smernice Európskeho parlamentu a Rady (EÚ) 2019/1024 o otvorených dátach a opakovanom použití informácií verejného sektora a jej vykonávacieho nariadenia, kde sú definované konkrétne HVD. Údajový model tohto HVD datasetu je totožný s INSPIRE údajovým modelom pre tému Buildings.

buildings budovy stavby údaje HVD

Téma
Veda a technika

Typ datasetu
Dataset s vysokou hodnotou (HVD)

Domovská webová stránka
[Zobrazíť](#)

URI datasetu
<https://data.gov.sk/set/b784ba1f5-213a-45b0-b422-efe4db0d48ee4>

Periodicita aktualizácie
ročný

3 distribúcie

	Budovy_GPKG	+
	Budovy_ESRI_GDB	+
		+

REGISTER PRIESTOROVÝCH INFORMÁCIÍ

RPI • Metaúdaje Poskytovatelia Štatistiky • Nástroje Kontakt

Domov > INSPIRE - Budovy

INSPIRE - Budovy

Geodetický a kartografický ústav Bratislava

[Uložiť ako ISO XML](#) [Uložiť ako DCAT XML](#) [Uložiť ako PDF](#) [Vytlačíť](#)

Identifikácia zdroja

Názov zdroja: INSPIRE - Budovy

Druh zdroja: Súbor priestorových údajov

Obsah zdroja: Dátová sada INSPIRE - Budovy obsahuje vybrané triedy objektov zo ZBGIS, ktoré patria pod dátovú špecifikáciu INSPIRE Buildings.

Obmedzenia verejného prístupu: [Žiadne obmedzenia](#)

Podmienky uplatňované na prístup a použitie: [CC BY Creative Commons Attribution \(„uviedenie autora“\) 4.0](#)

Jedinečný identifikátor zdroja: https://data.gov.sk/set/rpi/dat/17316219/SK_LUGKK_ZBGIS_INSPIRE_BU

Zodpovedná organizácia: **Autor**
Geodetický a kartografický ústav Bratislava (GKÚ)
Chlumceckého 4
827 45, Bratislava
Bratislavský kraj
Slovenská republika
kuzc@sk.geodesy.sk

Kľúčové slová: [národný](#)
[Stavby](#)
Budovy
Buildings
Stavby

Situácia v SR - výhľad

Integrácia RPI a NKOD

- Nasadená pilotná implementácia
- Eliminácia duplicitnej publikácie metaúdajov
- Zabezpečenie požiadaviek HVD
- Potrebná súčinnosť poskytovateľov
- Podpora MD profilu DCAT AP HVD 3.0
- Plán nasadenia produkcie 12/2024

Testovanie MD profilu GeoDCAT AP 3.0

- V rámci testovania EC JRC
- Identifikácia možností a limitov

Národný katalóg otvorených dát slovensky

data.slovensko.sk [Prihlásiť sa](#) [Registrovať sa](#)

Vyhľadávanie [Poskytovatelia dát](#) [Lokálne katalógy](#) [SPARQL](#) [Kvalita metadát](#) [Aplikácie](#) [Podnety](#)

[Národný katalóg otvorených dát](#) > Vyhľadávanie

Vyhľadávanie

Vyhľadávanie Výsledky na stranu

Zoradiť podľa

Typ datasetu Dataset s vysokou hodnotou (HVD) (7)

Téma Životné prostredie (6) Regióny a mestá (2) Doprava (1) Veda a technika (1)

11 výsledkov

[RPI - register priestorových informácií](#) 👍 0 🗨️ 0
Hlavným cieľom RPI je zabezpečiť jednotný a údajovo konzistentný zdroj metaúdajov (popisných informácií) o súboroch a službách priestorových údajov. IS bol vybudovaný ako základný register štátu pre priestorové údaje...
[XML](#) [HTML](#) *Ministerstvo životného prostredia SR*

[TEST RPI Chránené vodohospodárske oblasti](#) 👍 0 🗨️ 0
vektorová vrstva chránených vodohospodárskych oblastí Slovenskej republiky vyhlásených Nariadením vlády č. 527/2023 Z. z. s účinnosťou od 1.1.2024.
[Esri Shape](#) *Výskumný ústav vodného hospodárstva*

[TEST RPI INSPIRE - Budovy](#) 👍 0 🗨️ 0
Dátová sada INSPIRE - Budovy obsahuje vybrané triedy objektov zo ZBGIS, ktoré patria pod dátovú špecifikáciu INSPIRE Buildings.
[GML http://publications.europa.eu/resource/authority/file-type/GDB_GeoPackage](http://publications.europa.eu/resource/authority/file-type/GDB_GeoPackage) *Geodetický a kartografický ústav Bratislava*

[TEST RPI INSPIRE PD 4,01 Informácie o kvalite okolitého ovzdušia](#) 👍 0 🗨️ 0
Súbor poskytuje priestorové údaje o kvalite okolitého ovzdušia (meranie a modelovanie) súvisiace s monitorovacími stanicami kvality ovzdušia. Smernica Európskeho Parlamentu a Rady 2008/50/ES z 21. mája 2008 o...
Ministerstvo životného prostredia SR

[TEST RPI INSPIRE - Geológia - Hydrogeológia - Pramene](#) 👍 0 🗨️ 0
INSPIRE súbor priestorových údajov obsahujúci informácie o prameňoch,

Situácia v SR - odkaz

Dokumentácia metaúdajov pre Open & HVD priestorové údaje

- Bude zabezpečovaná cez RPI
- Hlavný reportingový kanál pre HVD za SR – NKOD
- OVM už nebudú musieť spravovať metaúdaje na 2 miestach (katalógoch)

[Ďalšie info](#)